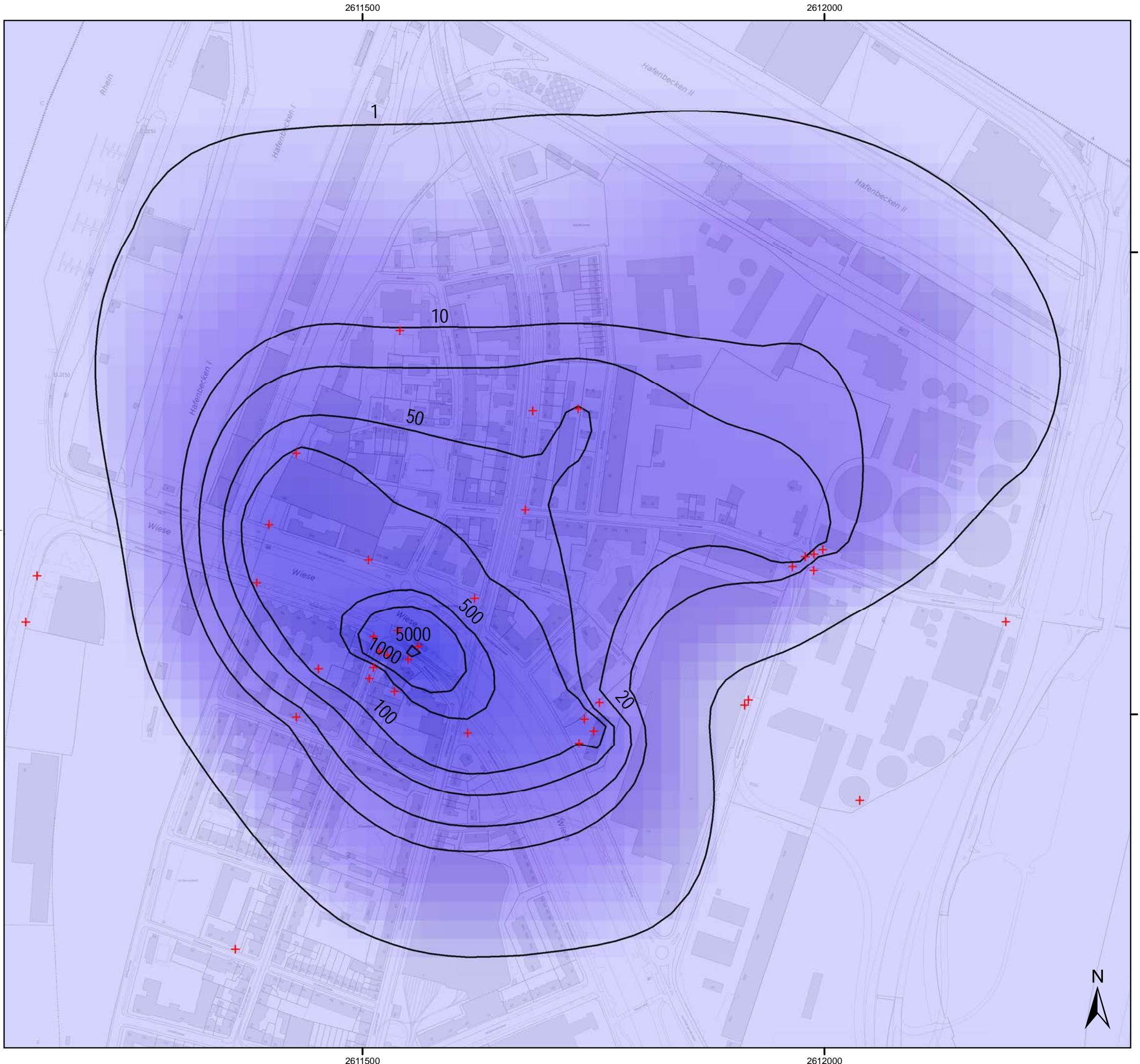

 Departement für Wirtschaft, Soziales und Umwelt des Kantons Basel-Stadt
Amt für Umwelt und Energie


PER-Belastungen im Grundwasser Kleinhüningen (2011 - 2016)


Planerstellung: Abtl. Gewässerschutz /DA/PB / Stand 23.10.2017		
Ersterstellung	Massstab	Format
Oktober 2017	1:4'000	29.7 x 42 cm
Aktualisierung:		
A:		
B:		
C:		
D:		


O:\WSU\WSU-AUE-Grundwasser\GIS_Projekte\PER_Belastung\09_Export_Produkte:
 Karte_PER_Belastung_GW2011-2016_homepage_20171023.mxd



Legende

Wertebereich der PER-Maximalwerte

 Hoch: 6'100 µg/l
 Tief: 0.005 µg/l

 PER-Isolinie [µg/l]

 PER-Messstandort

0 50 100 200
 Meter

