

Quelle: Geodaten Kanton Basel-Stadt, map.geo.bs.ch
Dieser Ausdruck hat nur informativen Charakter, www.geo.bs.ch/agn
Ausdruck vom 26. April 2021 15:26 Uhr







Zentrumskoordinaten LV95:
E 2'613'377 / N 1'269'489
Massstab 1:7'500





legendDat

Kataster der belasteten Standorte

-  Belastet, keine schädlichen oder lästigen Einwirkungen zu erwarten
-  Belastet, untersuchungsbedürftig
-  Belastet, weder überwachungs- noch sanierungsbedürftig
-  Belastet, überwachungsbedürftig
-  Belastet, sanierungsbedürftig
-  Belastet, Untersuchungsbedürftigkeit noch nicht definiert